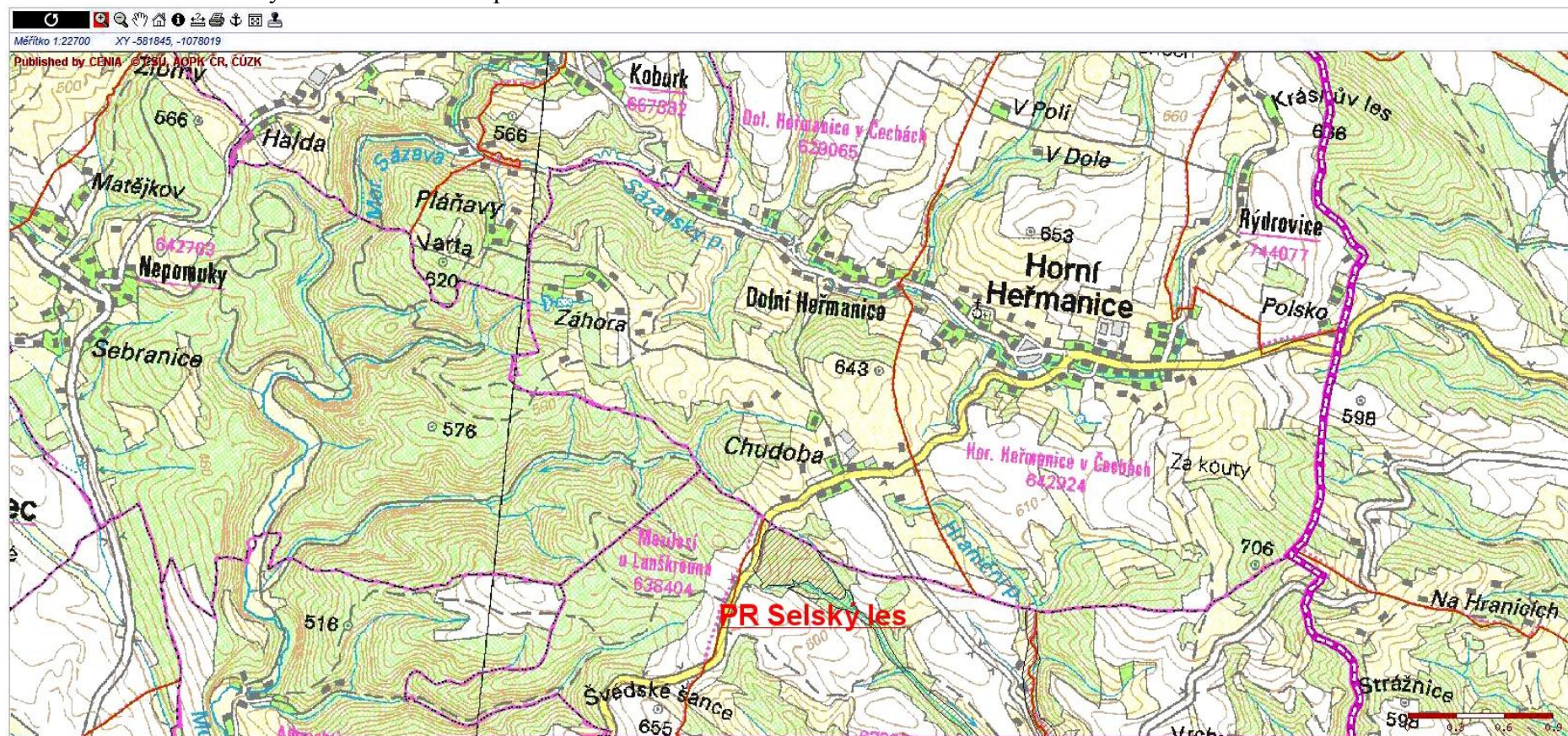
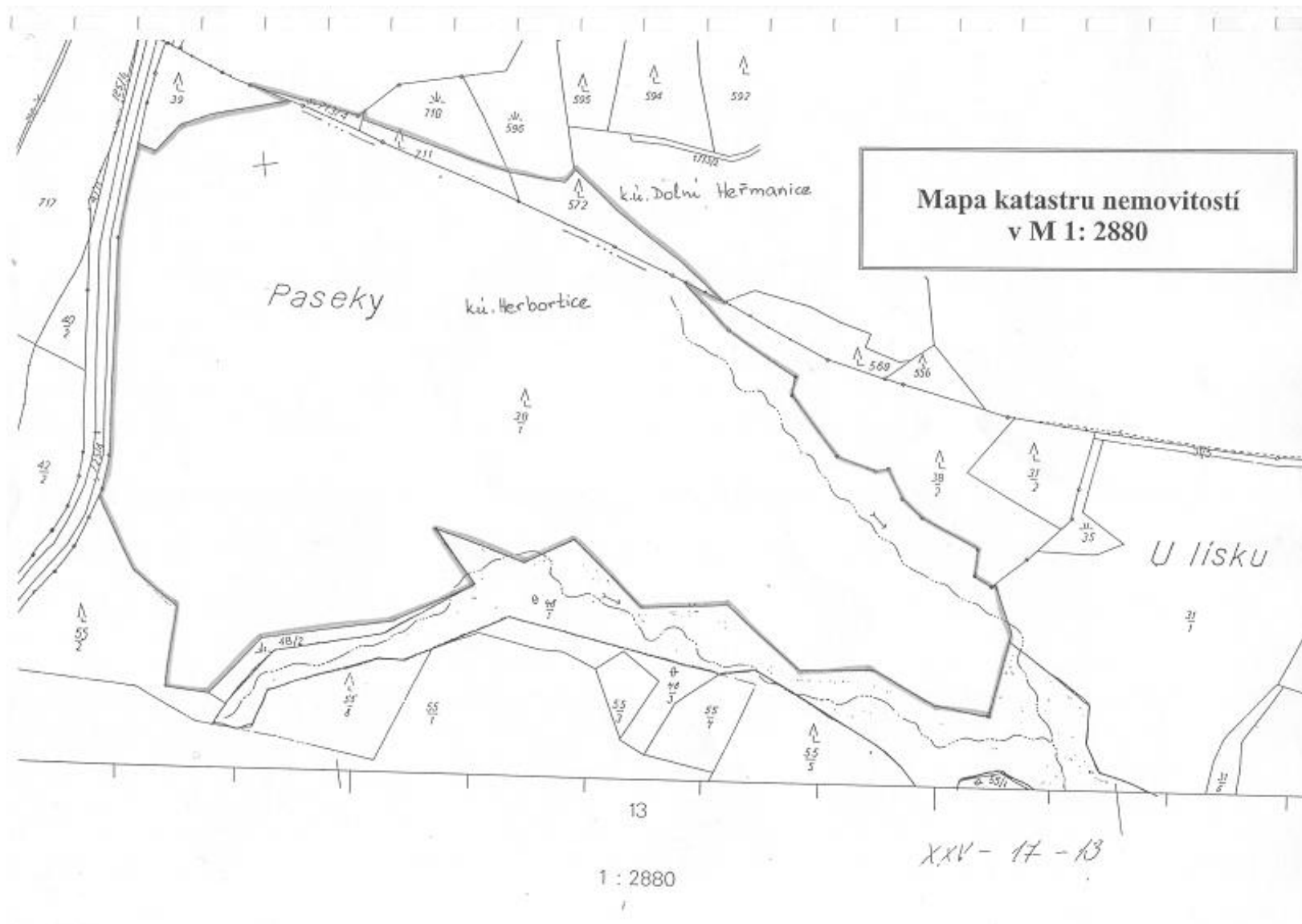


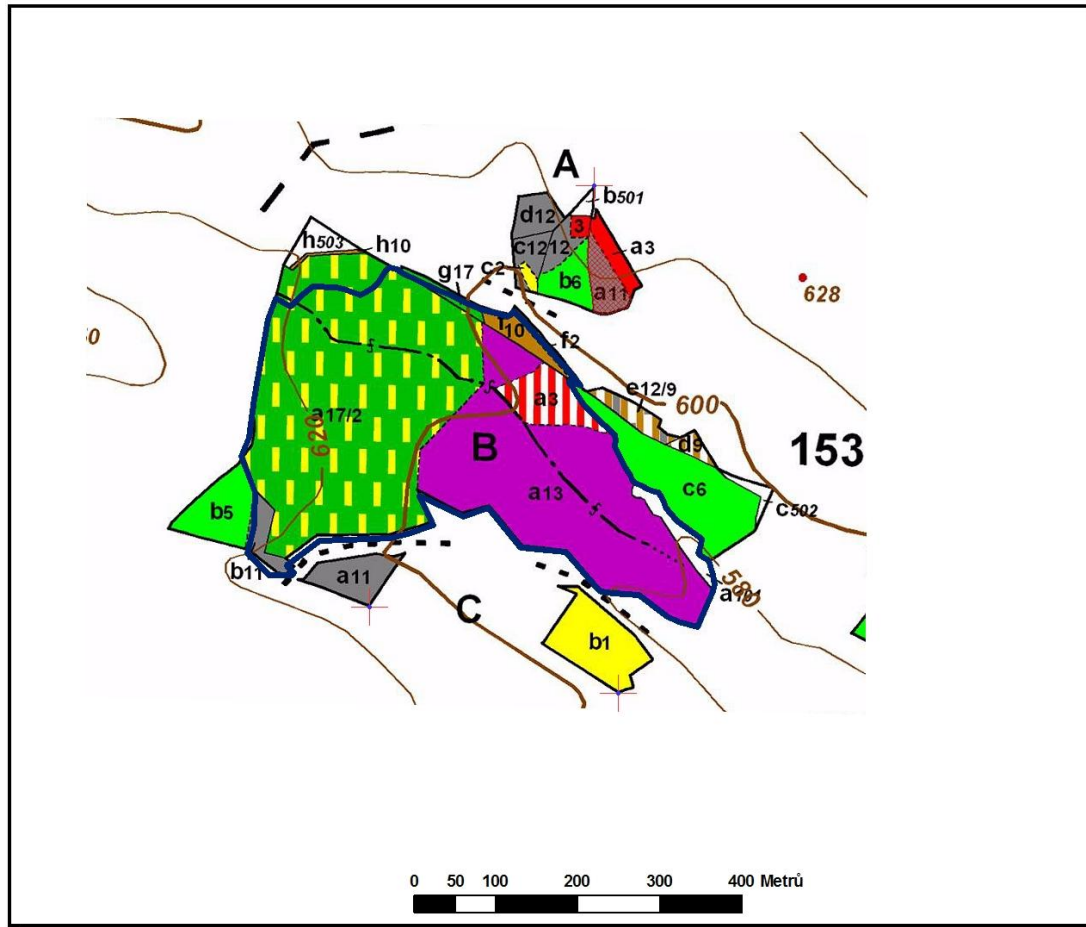
# Přírodní rezervace Selský les – orientační mapa



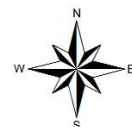




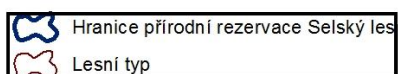
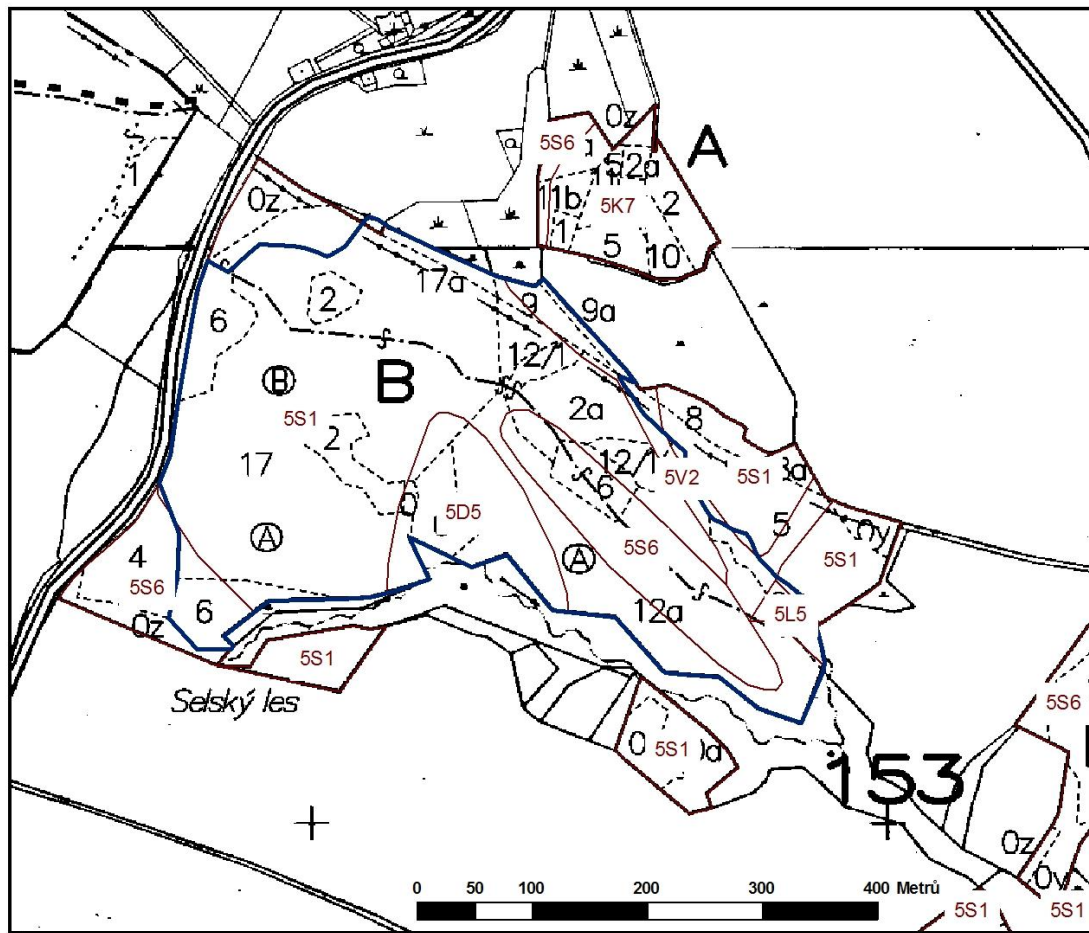
## PR Selský les. Lesnická mapa porostní



Zdroj: Lesní hospodářské osnovy  
pro zařizovací obvod 510814 – Lanškroun  
na období 1. 1. 2007 – 31. 12. 2016



## PR Selský les. Lesnická mapa typologická

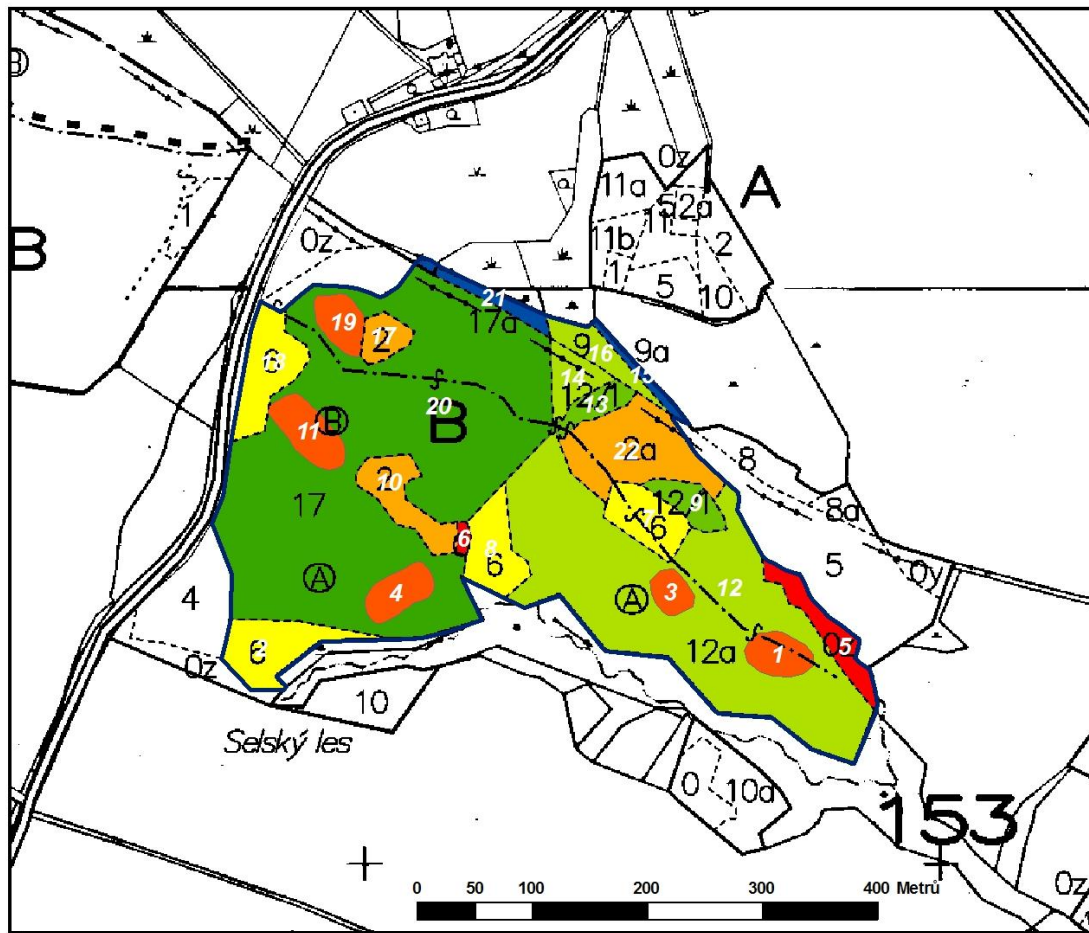


Lesní typ	Přírozená dřevinná skladba
5S1 – svěží jedlová bučina štávelová na svazích a plošinách	JD 4,5 BK 5 SM 0,5 JV
5S6 – svěží jedlová bučina ochuzená na svazích a plošinách	JD 4,5 BK 4,5 SM 1
5D5 – obohacená jedlová bučina netýkavková na podsvahových deluvích	BK 6 JD 3 JV 1 LP JS SM JL
5V2 – vlhká jedlová bučina papratková v okolí vodotečí	BK 4 JD 4 JV 1 (JS JL SM OL) 1
5L5 – montánní (jasanová) olšina na prameništích a v okolí vodotečí	OLS 8 JS 1 SM 1 JV JL
5K7 – kyselá jedlová bučina metlicová na svazích a plošinách	JD 3,5 BK 5,5 SM 1 LP




Zdroj: Oblastní plán rozvoje lesů pro PLO 31. ÚHÚL Brandýs n. L.

## PR Selský les. Prostorová porostní struktura



### Legenda

 Hranice přírodní rezervace Selský les

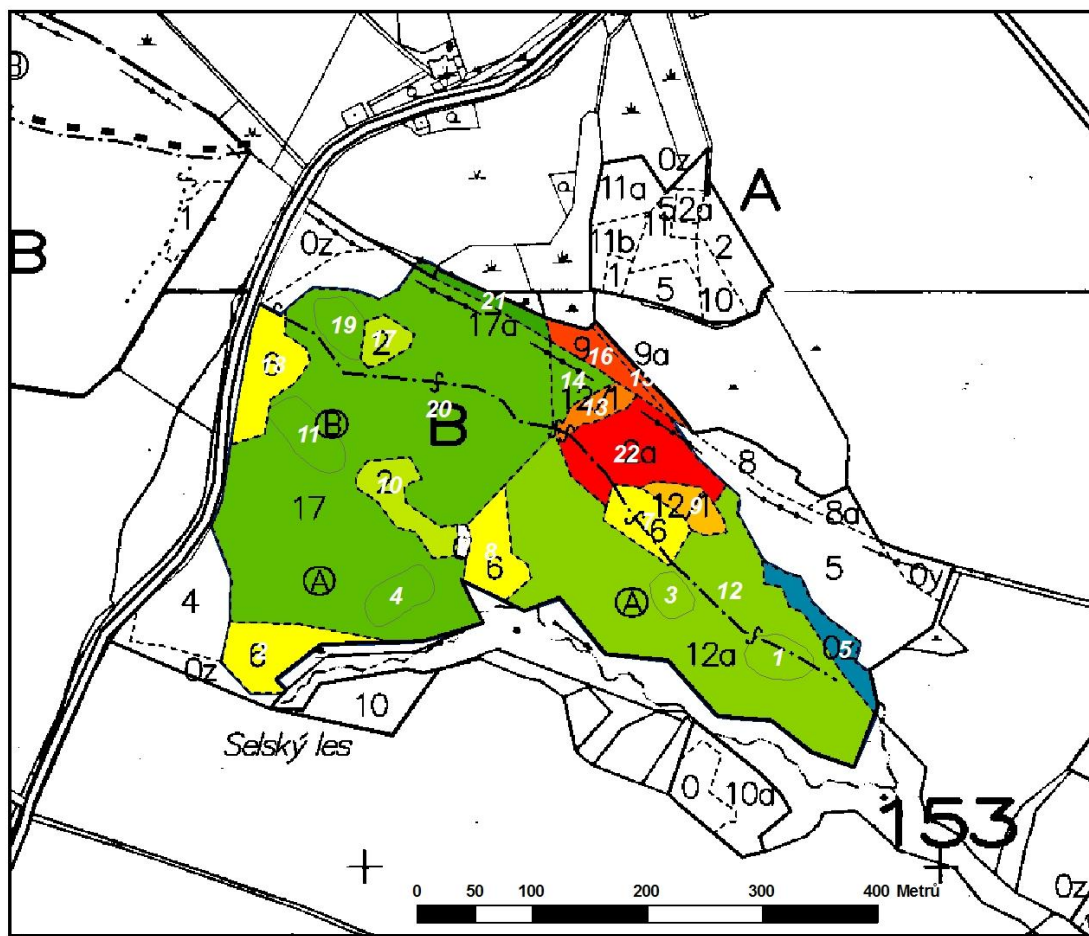
### Prostorová struktura porostu

-  Skupinovitě výběrná
-  Dvouetážová
-  Jednoetážový dospělý porost
-  Jednoetážový středněvěký porost
-  Jednoetážový mladý porost
-  Obnova-kotlík
-  Kotlík-holina
-  Porostní plášť















Mapový podklad: Oblastní plán rozvoje lesů pro PLO 26. ÚHÚL Brandýs n. L.

## PR Selský les. Aktuální dřevinná skladba vyjádřená porostními typy



### Legenda

#### Aktuální dřevinná skladba - porostní typy

-  holina
-  C6 - buková monokultura
-  C6V1V2 - buková monokultura s vtroušeným smrkem a jedlí
-  D6P1 - dominantní buk s příměsí smrku
-  D6P9x - dominantní buk s příměsí ostatních listnáčů
-  M6P1V9x - převažující buk s příměsí smrku a vtroušenými ostatními listnáči
-  M6Z1 - převažující buk se základním zastoupením smrku
-  Z1Z6P2 - základní zastoupení smrku a buku s příměsí jedle
-  M1Z6 - převažující smrk se základním zastoupením buku
-  M1Z9x - převažující smrk se základním zastoupením ostatních listnáčů
-  C9x - monokultura ostatních listnáčů
-  Hranice přírodní rezervace Selský les

#### POROSTNÍ TYP

**C** – čistý PT  
zastoupení > 90 %

**D** – dominantní PT  
zastoupení 71 – 90 %

**M** – majoritní PT  
zastoupení 51 – 70 %

**Z** – základní PT  
zastoupení 31 – 50 %

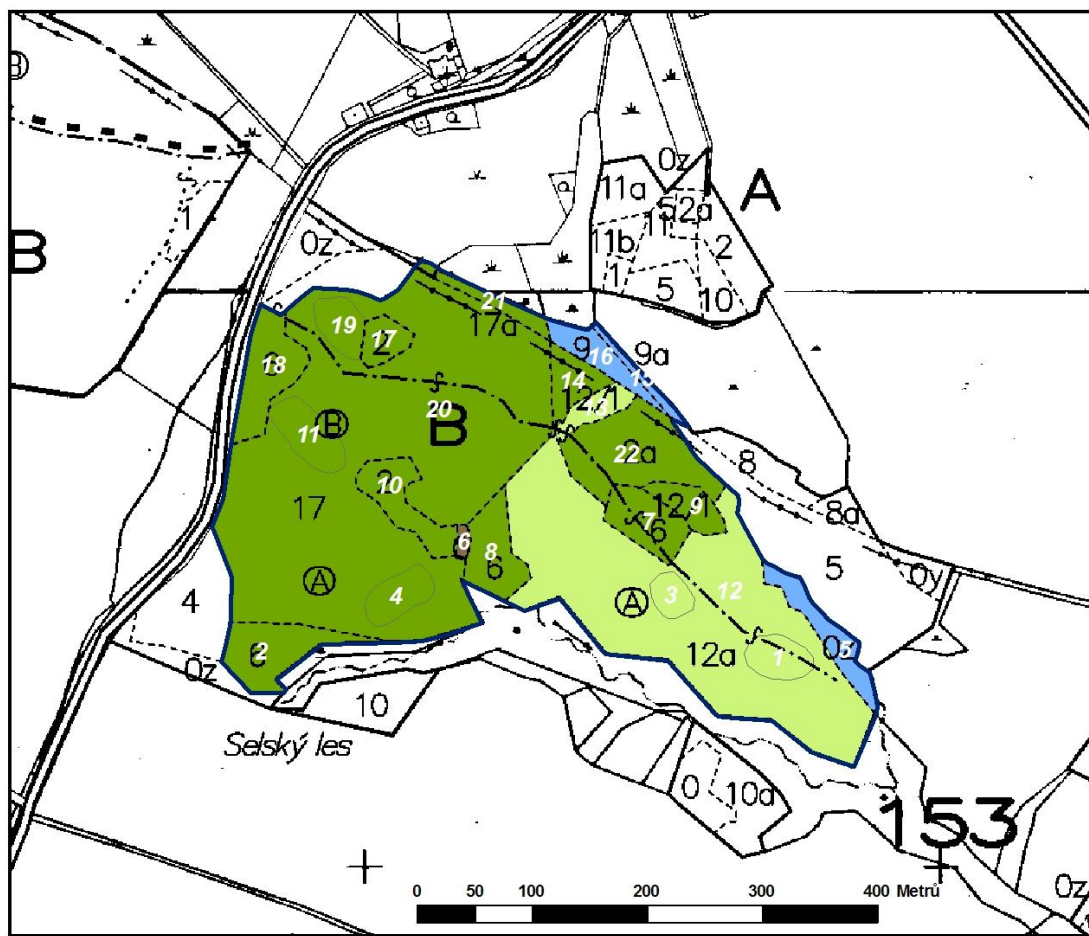
**P** – přimíšený PT  
zastoupení 11 – 30 %

Kódy dřevin: 1 - smrk, 2 - jedle, 6 - buk,  
9x - ostatní listnáče: jeřáb, bříza, keře, habr





## PR Selský les. Přirozená dřevinná skladba vyjádřená porostními typy



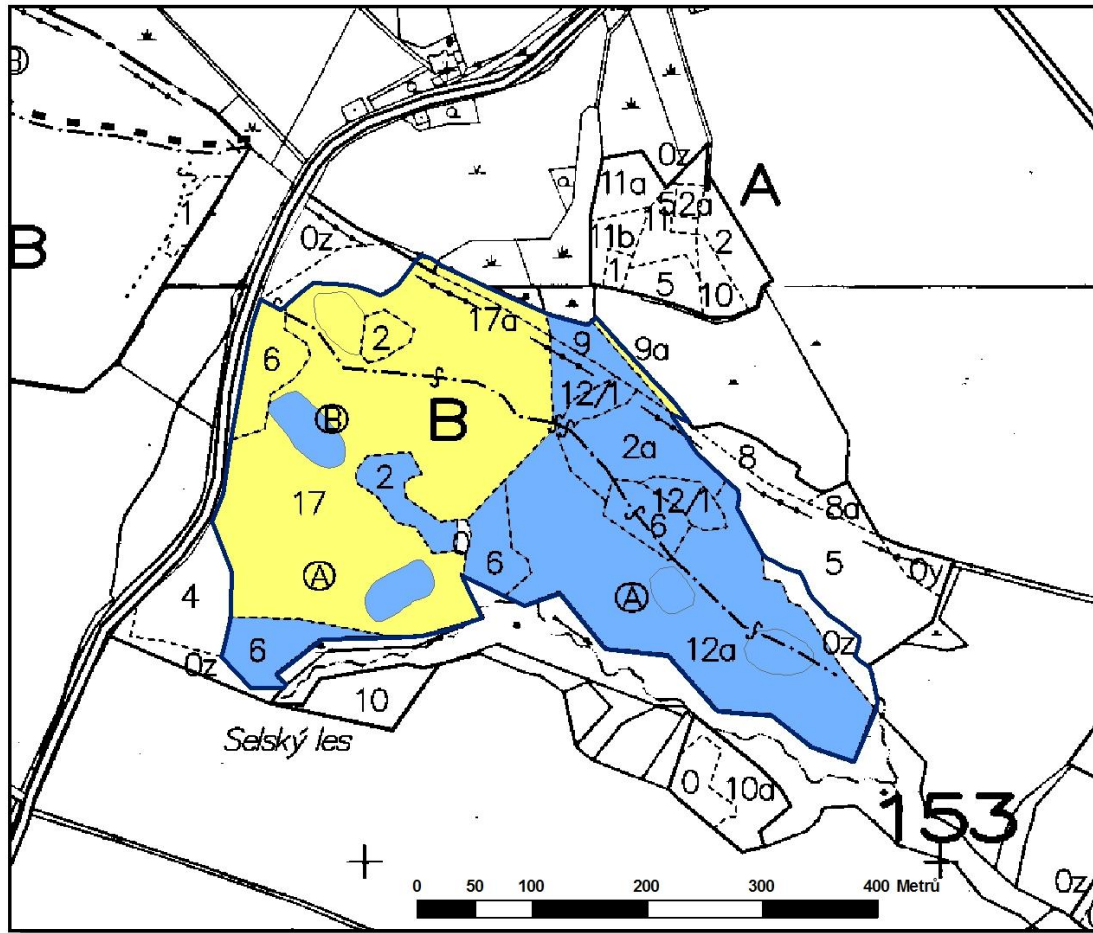
Legenda	
	Hranice přírodní rezervace Selský les
Přirozená dřevinná skladba - porostní typ	
	M6P2 - převažující buk s přimíšenou jedlí
	Z2Z6P1 - základní zastoupení jedle a buku s přimíšeným smrkem
	Z2Z6V1 - základní zastoupení jedle a buku s vtroušeným smrkem
	Z2Z6V1V8 - základní zastoupení jedle a buku s vtroušeným smrkem a olší

POROSTNÍ TYP	
C – čistý PT	zastoupení > 90 %
D – dominantní PT	zastoupení 71 – 90 %
M – majoritní PT	zastoupení 51 – 70 %
Z – základní PT	zastoupení 31 – 50 %
P – přimíšený PT	zastoupení 11 – 30 %

Kódy dřevin: 1 - smrk, 2 - jedle,  
6 - buk, 8 - olše



## PR Selský les. Stupně přirozenosti lesních porostů dle metodiky MŽP (2004)



Stupně přirozenosti lesních porostů	Druhá skladba dřevin		Přípustné způsoby ovlivnění lesních porostů	Barva v mapě
	přítomnost stanovištně a geograficky nepůvodních dřevin (%)	přítomnost všech Havrůh stanovištně a geograficky původních dřevin*		
1. Les původní	0-5	+	1. mýtní těžba jednotlivých stromů (toulavá t.) před více než 100 lety. 2. odvoz od umělého dříví před více než 50 lety. 3. pastva domácích zvířat nebo chov spárkaté zvěře v minulosti, přičemž tyto vlivy na druhovou skladbu, strukturu a texturu dřevinné součky jsou v současnosti zanedbatelné	zelená
2. Les přírodní	0-5	+	1. obnovní (těžba, umělá obnovna) a výchovné zásahy sledující hospodářské cíle v minulosti na méně než 1/4 plochy (v současnosti ne), mýtní těžba s následnou sekundární sukcesí lesa v minulosti, 2. zásahy sledující cíle ochrany přírody v minulosti (v současnosti ne), 3. odvoz odumřelého dříví v podl. 50-ti letech (v současnosti ne)	hnědá
3. Les přírodě blízký	0-10	+	1. obnovní (těžba, umělá obnovna) a výchovné zásahy sledující hospodářské cíle v minulosti na více než 1/4 plochy (v současnosti ne), 2. v současnosti pouze zásahy sledující cíle ochrany přírody (zásahy managementové), 3. nahodilá těžba živých stromů natěžitých kalamitními duhly lmyru a odvoz tohoto dříví v současnosti	žlutá
4. Les přírodě vzdálený	0-50	-		modrá
5. Les nepůvodní	51-100	-		červená
6. Holina	-	-		bílá

### Legenda

- Hranice přírodní rezervace Selský les
- Stupeň přirozenosti dle metodiky MŽP**
- 3 - les přírodě blízký
  - 4 - les přírodě vzdálený
  - 6 - holina

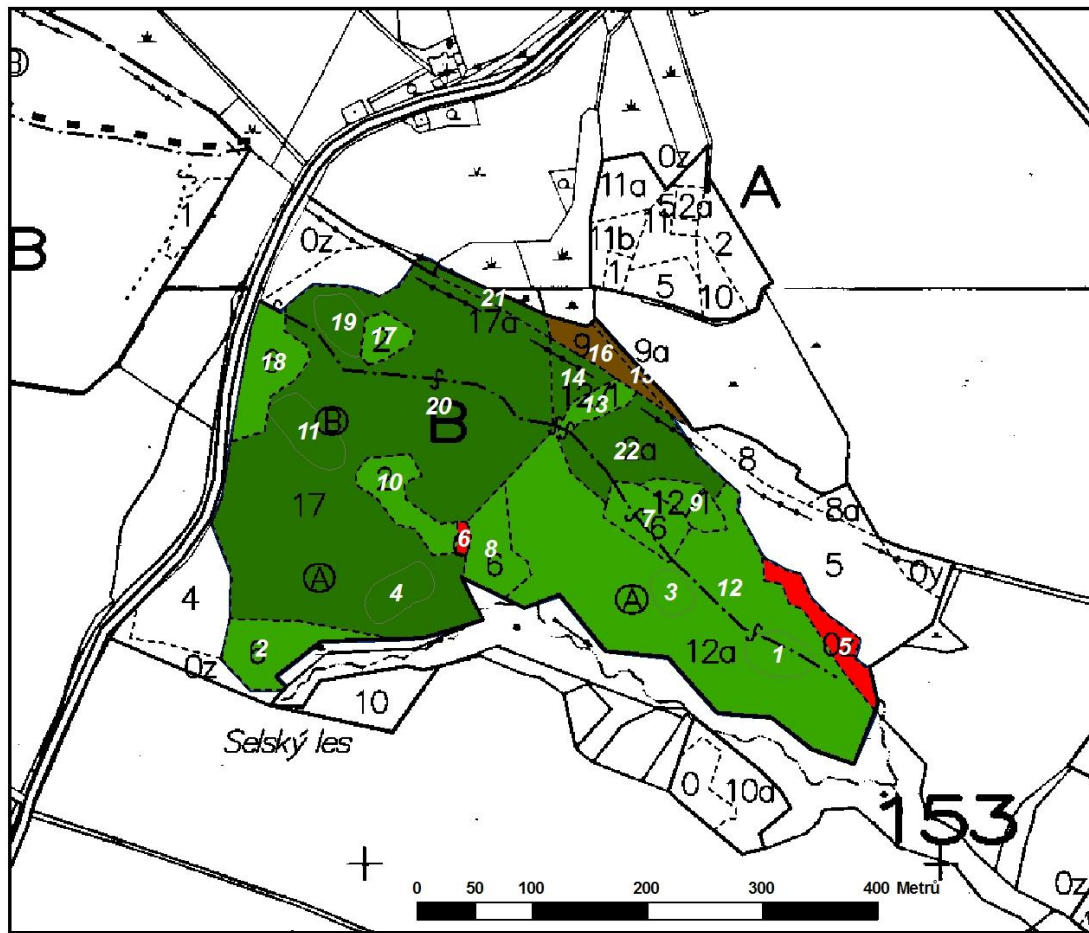


Východní podklad:  
Vrška T., Hort L. (2003): Základní kritéria a parametry pro hodnocení "přirozenosti" lesních porostů


Mapový podklad: Oblastní plán rozvoje lesů pro PLO 26. ÚHÚL Brandýs n. L.



## PR Selský les. Hodnocení stupně přirozenosti dle metodiky AOPK (1999)



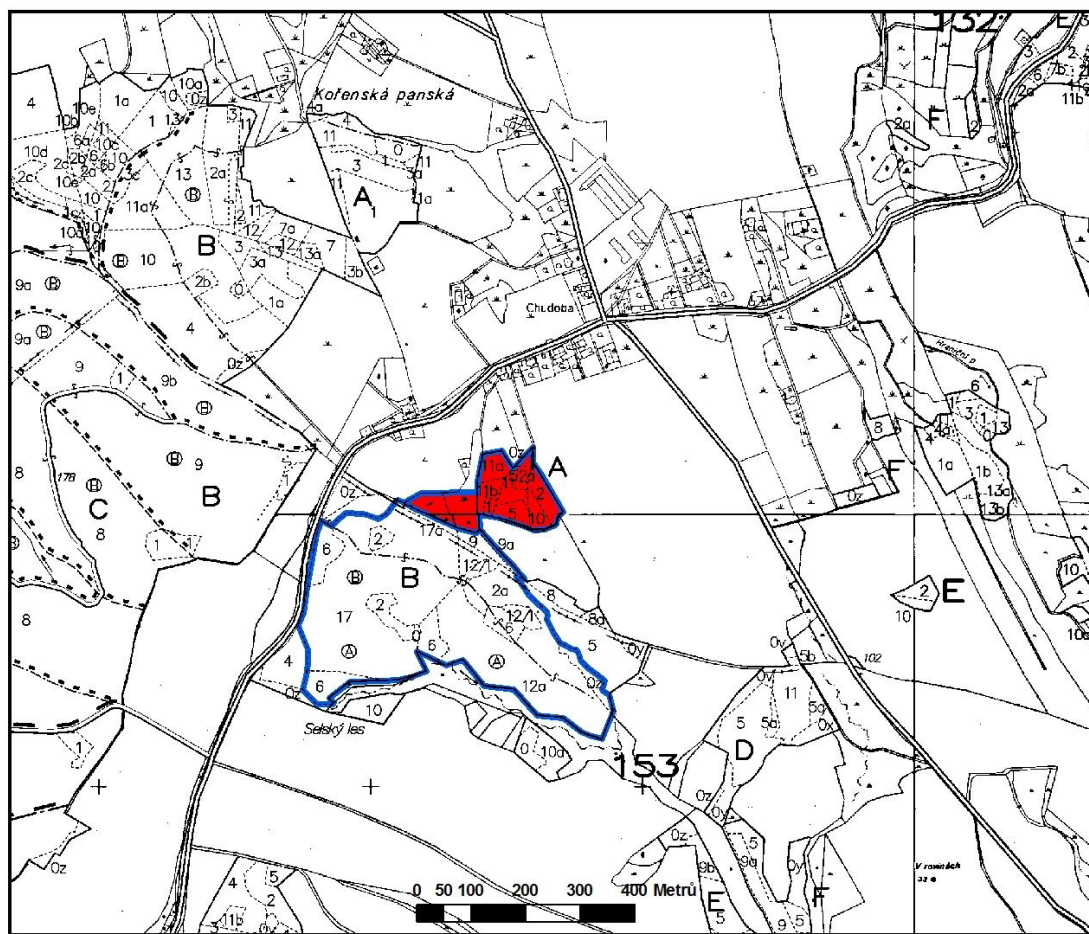
	Přirozená lesní společenstva - porosty s přírodě blízkou druhovou skladbou bez příměsí geograficky nepůvodních dřevin (zastoupení několika málo jedinců lze tolerovat)
	Porosty, kde 50 - 90% dřevin současné druhové skladby odpovídá stanovišti a zastoupení geograficky nepůvodních dřevin je menší než 1%
	Porosty, kde pouze méně než 50% dřevin současné druhové skladby odpovídá stanovišti a zastoupení geograficky nepůvodních dřevin je menší než 10%
	Monokultury nebo jiné porosty, jejichž druhová skladba neodpovídá stanovišti, nebo směs dřevin s podílem 10 - 50% geograficky nepůvodních dřevin
	Porosty se zastoupením geograficky nepůvodních dřevin nad 50%, dále odumírající, rozvrácené nebo silně poškozené porosty dřevin neodpovídající stanovišti



 Hranice přírodní rezervace Selský les



Mapový podklad: Oblastní plán rozvoje lesů pro PLO 26. ÚHÚL Brandýs n. L.

## PR Selský les. Návrh na rozšíření



-  Aktuální vymezení PR Selský les
-  Území navržené k rozšíření PR Selský les

Zdroj: Oblastní plán rozvoje lesů pro PLO 31. ÚHÚL Brandýs n. L.

